

## 1, 2, 3, JOUEZ ! AU PETIT SOURCIER

*L'eau est une précieuse source de vie très présente à Istres. La ville est entourée de 5 étangs et tout le centre historique a été construit sur des tas d'huîtres fossilisées...*

Mais qu'est-ce qu'une huître ? (Je coche la bonne photo):



### Le Portail d'Arles

Je vois une grande porte avec deux fontaines.

L'eau sort de la bouche :

 De dauphins De visages De dragons

Je remonte les allées piétonnes (celles avec les bancs jaunes)



### Les allées Jean Jaurès

En haut des allées, je vois des jets d'eau.

Combien y en a-t-il ?

 3 5 8 10

Je continue tout droit par le boulevard de la République

Je vois une jolie fontaine, au milieu d'une placette. Elle doit son nom à son aspect...

Alors, comment l'appelle-t-on ?

Fontaine tordue     Fontaine moussue     Fontaine poilue

Je tourne à gauche après la fontaine, sur le boulevard Paul Painlevé

**L'église de la Sainte Famille**

J'aperçois au loin une église avec un drôle de toit tout arrondi. Je vais voir de plus près ! Je cherche le bassin contre l'église...



Je demande à un adulte de me porter pour voir les jets d'eau (*attention à ne pas glisser*) : des petits animaux y sont cachés !

Je les regarde bien et je trouve celui qui n'y est pas :

Poisson     Cerf     Oiseau     Serpent

Pas très loin d'ici se trouve une autre petite fontaine... Pour la trouver, je me mets dos à la fontaine de l'église et je compte 45 pas.

Je trouve lequel des deux dessins la représente :



N°1



N°2

Tout près d'ici, une rue porte un nom qui fait penser à l'eau.

Je complète son nom :

RUE DU \_\_\_\_\_ DES FABRES

J'avance sur le boulevard Frédéric Mistral

La fontaine représentée par l'autre dessin se trouve pas loin sur ce boulevard... Une fois que je l'ai repérée, je cherche la rue qui se trouve en face.

Je prends la rue du Portail Neuf et je suis l'indication :  
*Fontaine aux Dragons*



## La Place des Bourras

Cette impressionnante fontaine est bien gardée : elle est défendue par des dragons !



Combien de dragons gardent cette fontaine ?

2     3     4     5

Il y a 2 autres dragons qui se sont échappés ! Ils sont dans une rue toute proche d'ici... *(Indice : sur le même mur, un lion monte la garde)*

Il s'agit de la rue :     Des Bourras     Torte



Au bout de la rue je monte vers le clocher de l'église. Au pied du clocher, je prends à droite et je me dirige vers l'église Notre Dame de Beauvoir *(Je suis les indications sur les petits carreaux accrochés aux murs)*

## L'église Notre Dame de Beauvoir

Cette impressionnante église est construite très haut au-dessus de la ville.

Sur la gauche je vois des marches qui montent encore plus haut ! Je vais voir...



## La table d'orientation


Quelle belle vue ! La petite table qui se trouve au centre sert à se repérer. J'observe la carte dessinée sur la table. Je me trouve au niveau du gros point rouge.

Je m'avance vers la partie pointue de la placette où je me trouve


D'ici, s'il n'y a pas trop de vent, je peux voir le jet d'eau le plus haut de France ! D'après la table d'orientation, il se trouve dans :

l'étang de l'Olivier     le Golfe de Fos     l'étang de Berre

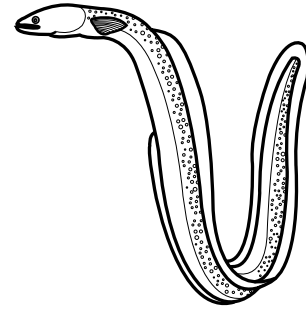
Voici quelques poissons qui vivent dans cet étang. Je peux les colorier :



*Perche solaire*



*Muge (ou mulot)*



*Anguille*

Je regarde tout en bas de la carte : toute cette eau représente la mer Méditerranée.

Combien de bateaux (petits ou grands) y sont dessinés ?



3



4




6



8

Je dessine  
moi aussi  
un bateau :



Je reviens jusqu'au Portail d'Arles en m'aidant des indications et des plans émaillés. De là, je traverse la route (*attention aux voitures !*) pour emprunter la rue Sainte Catherine

Ici se cache la source d'une ancienne fontaine. Elle se trouve :



Tout au bout  
de la rue



Au pied d'un  
grand arbre



Dans une ruelle  
sur la gauche

**FÉLICITATIONS : TU AS TERMINÉ TON AVENTURE !**